

Legenda :

- RETE FOGNATURA NERA COMUNALE ESISTENTE
- ALLACCIAMENTO ACQUE DI RIFIUTO CIVILE ESISTENTE
- ALLACCIAMENTO ACQUE DI RIFIUTO CIVILE IN PROGETTO
- RETE ACQUE METEORICHE ESISTENTE
- TRINCEE DRENANTI IN SUB-IRRIGAZIONE SUPERFICIALE ESISTENTE
- TRINCEE DRENANTI IN SUB-IRRIGAZIONE SUPERFICIALE IN PROGETTO
- PRESOLCATORE / DISSABBIATORE A SERVIZIO SPAZI DI ACCESSO AI BONI DI N°2 AUTOVENTURE CADUNO ESISTENTE
- DISSOLCATORE / DISSABBIATORE A SERVIZIO
- VIALI/UTA INTERNA ESISTENTE
- POZZETTI DI ISPEZIONE ESISTENTI
- VIALI/UTA INTERNA IN GREEN-BLOCK O MATERIALE PERMEABILE SIMILARE ESISTENTE
- ✦ PALO DI ILLUMINAZIONE ESISTENTE

VERIFICA SUPERFICIE PERMEABILE (Art. 3.2.3 R.L.I.)

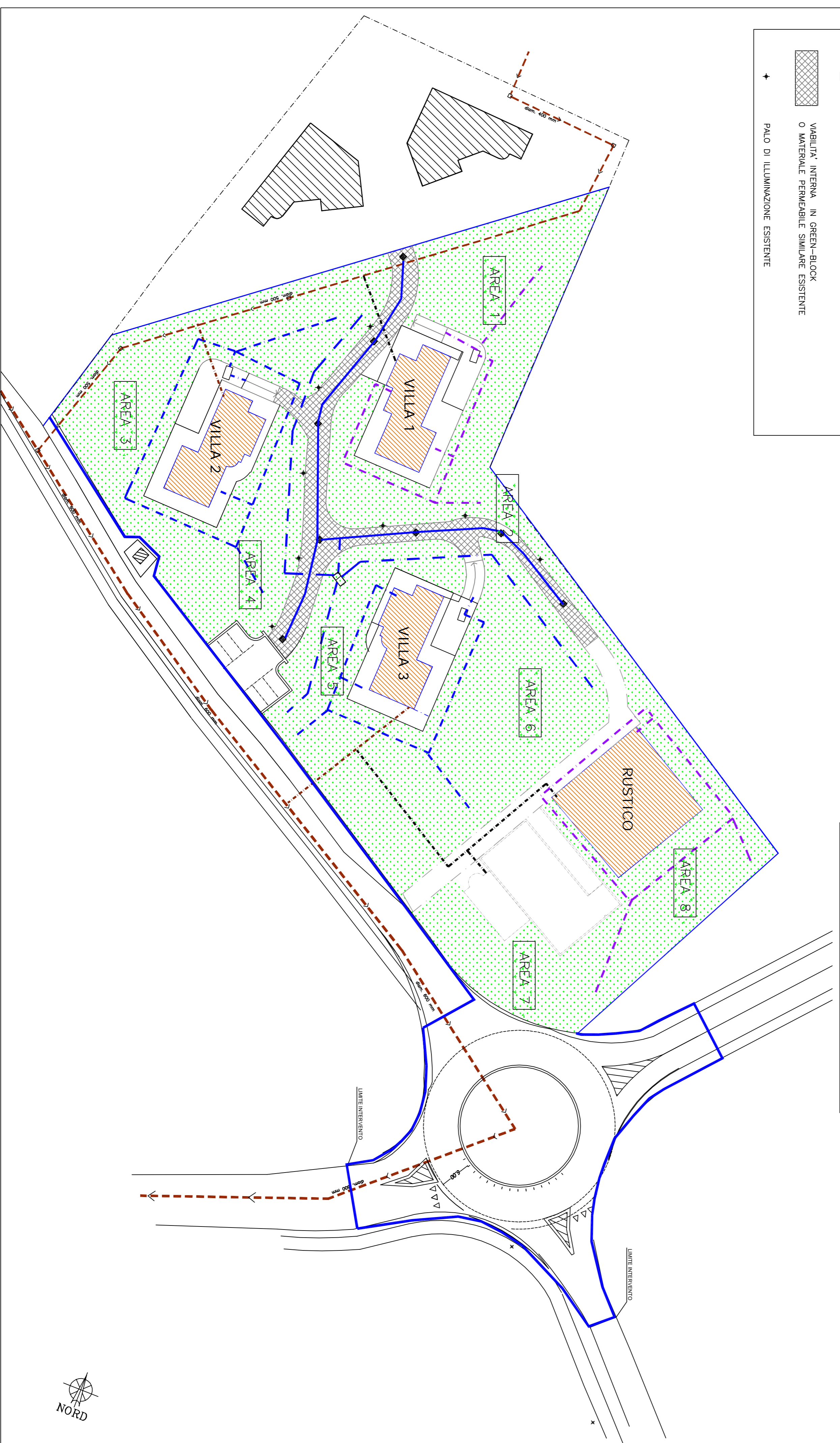
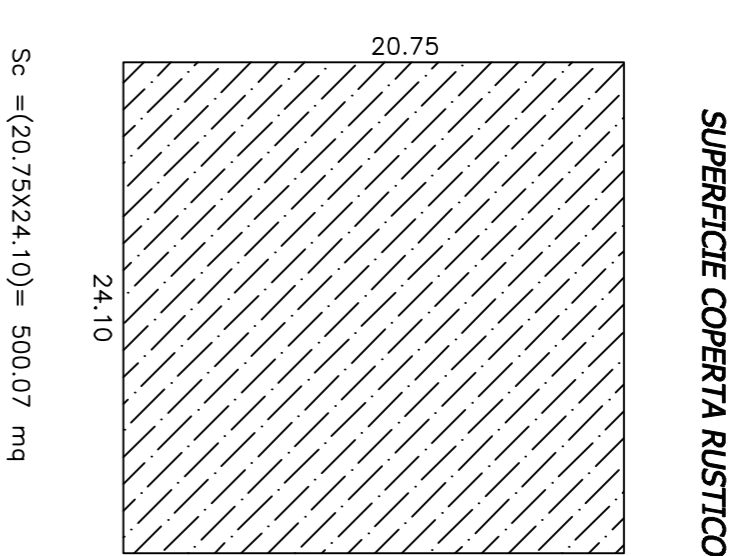
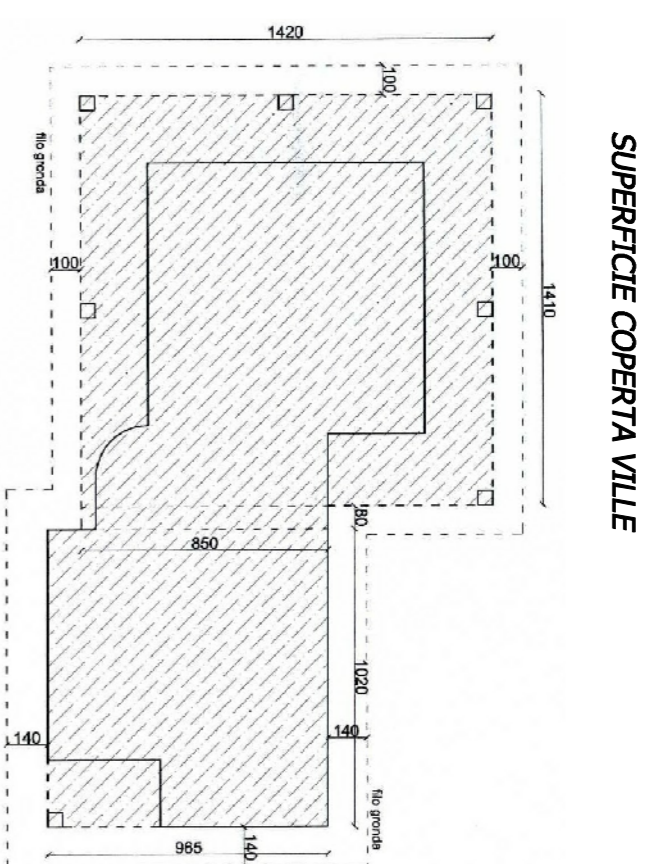
SUPERFICIE TERRITORIALE	= mq 13.238,15
SUPERFICIE PERMEABILE NECESSARIA	= mq 3.971,44
13,238,15 X 30 %	
SUPERFICIE PERMEABILE PREVISTA	
AREA 1 = mq 963,00	
AREA 2 = mq 753,00	
AREA 3 = mq 1.267,00	
AREA 4 = mq 790,00	
AREA 5 = mq 674,00	
AREA 6 = mq 1.890,00	
AREA 7 = mq 1.267,00	
AREA 8 = mq 696,00	
	= mq 7.264,00

SUPERFICIE COPERTA CONVENZIONATA

RUSTICO 1 = mq 1150,20	
RUSTICO 1 = mq 14,21	
RUSTICO 1 = mq 19,80	
RUSTICO 2 = mq 53,84	
RUSTICO 2 = mq 69,85	
RUSTICO 2 = mq 10,00	
Rc ommissibile = 1,317,90x1,10	= mq 1.317,90
	= mq 1.449,69

VERIFICA SUPERFICIE COPERTA

SUPERFICIE FONDIARIA	= mq 11.040,25
SUPERFICIE COPERTA	
VILLA 1 = mq 305,45	
VILLA 2 = mq 305,45	
VILLA 3 = mq 305,45	
RUSTICO = mq 500,07	
	= mq 1.416,42
Rc = 1,416,42 < 1,449,69	



COMUNE DI POZZUOLO M.NA


Frazione Treccella

PROVINCIA DI MILANO

Varianze al Piano Attuativo di cui alla Convenzione in data 27/9/2007 n. 11452 del Piano di Lottizzazione residenziale "PAV 12" quale ambito della città da consolidare residenziale del Vigente Piano delle Regole (già comparto U in zona BV del PRG allora vigente), Via per Albignano

Proprietà :
 CEREA MARIA
 INVERNIZZI EMILIO
 INVERNIZZI SERGIO
 INVERNIZZI ROBERTO
 INVERNIZZI GIOVANNI
 INVERNIZZI MARCO

COMUNE DI POZZUOLO MARTESANA



AGGIORNAMENTO 2016

SCHEMA DI FOGNATURA LOTTO FONDIARIO E VERIFICA SUPERFICIE PERMEABILE

DATA : Marzo 2016

SCALA 1:500